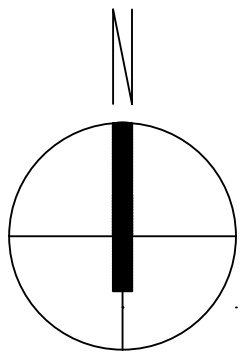


SITUACE KATASTRÁLNÍ, M 1: 250



LEGENDA ZNAČEK

- 

ROZSAH OPRAV II. ETAPY - JE SHODNÝ S PŮDORYSEM A OBJEMEM VŘIDELNÍ HALY A JE STAVEBNÍM POKRÁČOVÁNÍM PD HAVARIJNÍHO STAVU
- 

ROZSAH ZBÝVAJÍCÍ ČÁST STAVBY, KTERÝ NENÍ DOTČEN TOUTO PD
- 

PŘEMOSTĚNÍ TEPLÉ
- 

VEŘEJNÉ PŘÍSTUPNÝ PROSTOR, ( PRAVÁ STRANA TEPLÉ )
- 

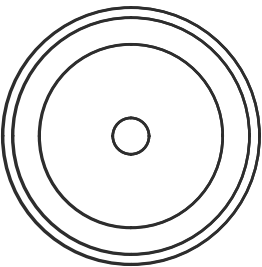
STÁVAJÍCÍ OPLOCENÉ ZAŘÍZENÍ STAVENIŠTĚ
- 

PLOCHA, KTERÁ SE ZMĚNÍ PO II. ETAPĚ OPRAV NA PLOCHU VEŘEJNÉ PŘÍSTUPNOU ( 120 m² )

- 

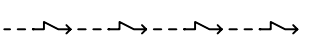
ZÁJMOVÉ ÚZEMÍ
- 


HRANICE STAVENIŠTĚ





PROVIZORNÍ BETONOVÁ FONTÁNA BUDE PO OPRAVĚ II. ETAPY ODSTRANĚNA


LEGENDA STÁVAJÍCÍCH SÍTÍ


- 


ČEZ
- 


Podzemní vedení NN do 1 kV
- 

Vodárny a kanalizace KV
- 

Pitná voda
- 

Vodárny a kanalizace KV
- 

Dešťová kanalizace
- 

CETIM
- 

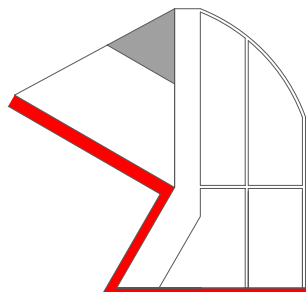
Sítě s NN

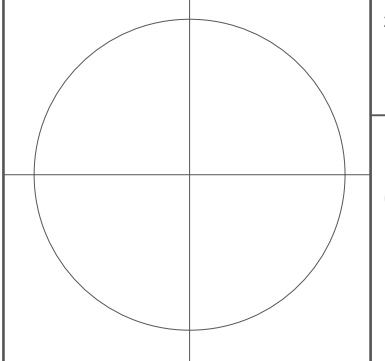
POPIS

OPRAVA II. ETAPY BUDE REALIZOVÁNA NA OBJEKTU VŘIDELNÍ HALY. TATO ETAPA NAVAŽUJE TĚSNĚ NA ETAPU TKZV. HAVARIJNÍHO STAVU, KTERÁ VYŽADOVALA ODSTROJENÍ OBVODOVÉHO PLÁŠTĚ PROSKLENÝCH STĚN, KAMENNÉ DLAŽBY A PŮVODNÍ FONTÁNY VŘIDLA. TYTO PRÁCE DOPLŇUJE JEŠTĚ OPRAVA SKLENĚNÉ KORUNY NAD VŘIDELNÍ FONTÁNOU, KTERÁ JE UMÍSTĚNA NA STŘEŠE TĚTO HALY. PO REALIZACI STAVBY BUDE ZPROVOZNĚN SEVERNÍ VSTUP DO VŘIDELNÍ HALY ODSTRANĚNÍM ČÁSTI ZÁBORU VEŘEJNÉ PLOCHY - VIZ SITUACE. NAVRÁCENÍM PRAMENE VŘIDLA DO PŮVODNÍHO MÍSTA SKONČÍ ŽIVOTNOST BETONOVÉ PROVIZORNÍ FONTÁNY UMÍSTĚNÉ PŘED JIŽNÍM VSTUPEM DO VŘIDELNÍ KOLONÁDY.

ÚZEMÍ SE NACHÁZÍ VE VNITŘNÍ ČÁSTI LÁZEŇSKÉHO MÍSTA, V CENTRU PAMÁTKOVÉ REZERVACE A LEŽÍ V OCHRANNÉM PÁSMU PŘÍRODNÍCH A MINERÁLNÍCH VOD.

Ing. arch. Jiří Janisch  
projektový atelier



název projektu : <b>KARLOVY VARY, VŘIDELNÍ KOLONÁDA, II. ETAPA OPRAV</b>		
zhotovitel : Ing. arch. Jiří Janisch Sedlo 27 364 01 Útvina jiri.janisch@seznam.cz tel. 775085108 IČ.: 49188259 číslo autorizace ČKA : 03 153		
objednatel : STATUTÁRNÍ MĚSTO KARLOVY VARY Moskevská 2035/21 361 20 Karlovy Vary IČ.: 00254657		
razítko ČKA : podpis : 	zakázkové číslo : 11121	stupeň PD : PDPS
	datum : 04.2021	paré č. :
obsah : SITUACE KATASTRÁLNÍ		výkres : <b>C.2</b>